

Телеком Србија

Предузеће за телекомуникације а.д.

Београд, Таковска 2

ДЕЛОВОДНИ БРОЈ: Д210-537647 / 2

ДАТУМ: 16.12.2024.

ИНТЕРНИ БРОЈ:

БРОЈ ИЗ ЛКРМ: 31

ДИРЕКЦИЈА ЗА ТЕХНИКУ

Служба за планирање и изградњу мреже Нови Сад

21000 НОВИ САД, НАРОДНИХ ХЕРОЈА 2

ЈП „ЗАВОД ЗА УРБАНИЗАМ ВОЈВОДИНЕ“

Датум: 23-12-2024	Број: 2963/1
-------------------	--------------

ЈП „ЗАВОД ЗА УРБАНИЗАМ ВОЈВОДИНЕ“ НОВИ САД

21000 Нови Сад

Железничка 6/III

ПРЕДМЕТ: : Одговор на захтев за достављање услова за израду Измена и допуна Плана генералне регулације насеља Беочин

ВЕЗА: ваш допис број 2818/1 од 04.12.2024. године

У прилогу дописа достављамо ситуацију са уцртаном постојећом телекомуникационом инфраструктуром.

Телекомуникациони каблови се углавном полажу у зони регионалних и локалних путева, а на основу услова које прописују надлежне институције. Стога је потребно планирати телекомуникациони коридор уз све саобраћајнице на подручју који обухвата план генералне регулације без обзира на ранг пута.

Потребно је планирати постављање ПВЦ цеви Ø110mm на местима укрштања траса са коловозом као и испод бетонских и асфалтних површина на трасама каблова како би се избегла накнадна раскопавања.

Приликом планирања нових саобраћајних коридора планирати полагање одговарајућих цеви за накнадно провлачење телекомуникационих каблова Телекома у оквиру парцела у власништву имаоца саобраћајне инфраструктуре.

Потребно је предвидети нове телекомуникационе коридоре (пре свега уз постојеће и планиране саобраћајнице) како би се омогућило прикључење постојећих и планираних објеката на подручју обухваћеном планом генералне регулације на постојећу мрежу Телекома Србија. У разради плана уцртати коридоре.

На предметном подручју не постоје базне станице „Телеком Србија“-система за мобилну телефонију. По усвојеном плану општине Беочин изградња нових станица није дозвољена.

У складу са експанзијом мобилних уређаја (лаптоп, таблет и паметни телефони) и њиховом потребом за повезивањем на интернет, потребно је предвидети могућност изградње Wi-Fi приступних тачака и приводних каблова до тих тачака.


На предметном подручју постоји седам РР коридора фиксне телефоније који су у надлежности „Телеком Србија“ и уцртани су у графичком прилогу.

У циљу заштите постојеће и будуће ТК инфраструктуре потребно је пре почетка израде пројектне документације и било каквих радова на предметном подручју прибавити услове за пројектовање од „Телеком Србија“.

С поштовањем,

С поштовањем,

**Служба за планирање и
изградњу мреже Нови Сад**

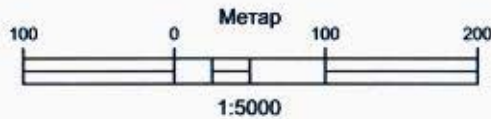


Александра Бурсаћ, дипл. инж.

Прилог:

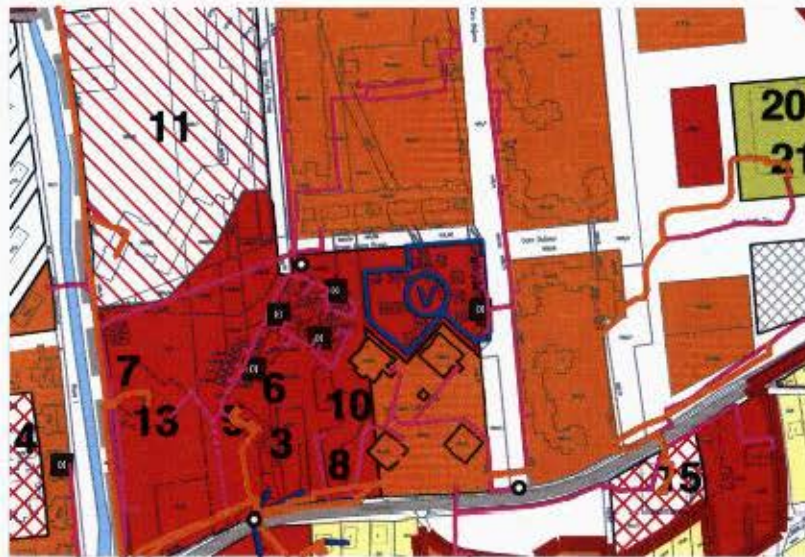
- Обухватом планског подручја са уцртаном постојећом и планираном телекомуникационом инфраструктуром

ИЗМЕНЕ И ДОПУНЕ ПЛАНА ГЕНЕРАЛНЕ РЕГУЛАЦИЈЕ НАСЕЉА БЕОЧИН



- НАЦРТ -

ПЛАН НАМЕНЕ ПОВРШИНА НА НИВОУ УРБАНИСТИЧКИХ ЗОНА
СА ЛОКАЦИЈАМА ОБЈЕКТА ЈАВНЕ НАМЕНЕ, ЛОКАЦИЈА V



ЗОНА ЦЕНТРАЛНИХ САДРЖАЈА



ПРИМАРНИ И СЕКУНДАРНИ НАСЕЉСКИ ЦЕНТАР



ГРАНИЦА ОБУХВАТА ИЗМЕНА И ДОПУНА ПЛАНА

ЗОНА КОМУНАЛНИХ ИНФРАСТРУКТУРНИХ САДРЖАЈА





УЛИЧНИ КОРИДОРИ

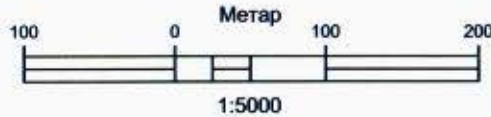
«ТЕЛЕКОМ СРБИЈА» АД БЕОГРАД
ДИРЕКЦИЈА ЗА ТЕХНИКУ
БРОЈ: Д210-537647
ДАТУМ: 16.12.2024.

ЛЕГЕНДА:

- ПОДЗЕМНИ БАКАРНИ ТК КАБЕЛ
- ПОДЗЕМНИ ОПТИЧКИ ТК КАБЕЛ
- ИЗВОДНИ ОРМАН
- ТК СТУБ
- НАДЗЕМНИ БАКАРНИ ТК КАБЕЛ
- НАДЗЕМНИ ОПТИЧКИ ТК КАБЕЛ

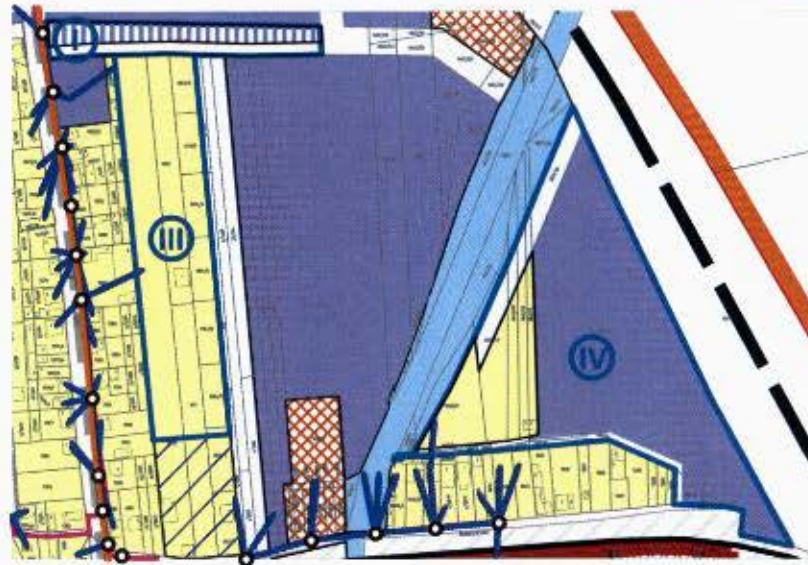
НОСИЛАЦ ИЗРАДЕ ПЛАНА		ОПШТИНА БЕОЧИН	Печат и потпис:
ОБРАЂИВАЧ		ОВЛАШЋЕНО ЛИЦЕ: ЈП ЗАВОД ЗА УРБАНИЗАМ ВОЈВОДИНЕ ВД ДИРЕКТОРА: ПРЕДРАГ КНЕЖЕВИЋ, дипл.правник ПОМОЋНИК ДИРЕКТОРА: мр ВЛАДИМИР ПИХЛЕР, дипл.инж.арх.	Печат и потпис:
НАЗИВ ПЛАНА	ИЗМЕНЕ И ДОПУНЕ ПЛАНА ГЕНЕРАЛНЕ РЕГУЛАЦИЈЕ НАСЕЉА БЕОЧИН		
НАЗИВ КАРТЕ	ПЛАН НАМЕНЕ ПОВРШИНА НА НИВОУ УРБАНИСТИЧКИХ ЗОНА СА ЛОКАЦИЈАМА ОБЈЕКТА ЈАВНЕ НАМЕНЕ, ЛОКАЦИЈА V		
ОДГОВОРНИ УРБАНИСТА	ЗОРИЦА БОШЊАЧИЋ, мастер инж. арх.		Печат и потпис:
САРАДНИЦИ			
E-2952	Размера: 1:5000	Датум: новембар 2024. год	Број листа: 2.4. V

ИЗМЕНЕ И ДОПУНЕ ПЛАНА ГЕНЕРАЛНЕ РЕГУЛАЦИЈЕ НАСЕЉА БЕОЧИН



- НАЦРТ -

ПЛАН НАМЕНЕ ПОВРШИНА НА НИВОУ УРБАНИСТИЧКИХ ЗОНА
СА ЛОКАЦИЈАМА ОБЈЕКТА ЈАВНЕ НАМЕНЕ, ЛОКАЦИЈА I, II И IV



ЗОНА СТАНОВАЊА

УЛИЧНИ КОРИДОРИ

ЗОНА РАДНИХ САДРЖАЈА

РАДНЕ ЗОНЕ И КОМПЛЕКСИ

ЦЕНТАР ЗА РЕЦИКЛАЖУ

ЗОНА КОМУНАЛНИХ ИНФРАСТРУКТУРНИХ САДРЖАЈА

УЛИЧНИ КОРИДОРИ

«ТЕЛЕКОМ СРБИЈА» АД БЕОГРАД
ДИРЕКЦИЈА ЗА ТЕХНИКУ
БРОЈ: Д210-537647
ДАТУМ: 16.12.2024.

ЛЕГЕНДА:

ПОДЗЕМНИ БАКАРНИ ТК КАБЕЛ
ПОДЗЕМНИ ОПТИЧКИ ТК КАБЕЛ



ТК СТУБ

НАДЗЕМНИ БАКАРНИ ТК КАБЕЛ

ТРАСА ДП IIA КРОЗ НАСЕЉЕ -
ГЛАВНА НАСЕЉСКА САОБРАЋАЈНИЦА

ГРАНИЦА ГРАЂЕВИНСКОГ ЗЕМЉИШТА У ГРАЂЕВИНСКОМ ПОДРУЧЈУ НАСЕЉА

ГРАНИЦА ОБУХВАТА ИЗМЕНА И ДОПУНА ПЛАНА ГЕНЕРАЛНЕ РЕГУЛАЦИЈЕ НАСЕЉА БЕОЧИН

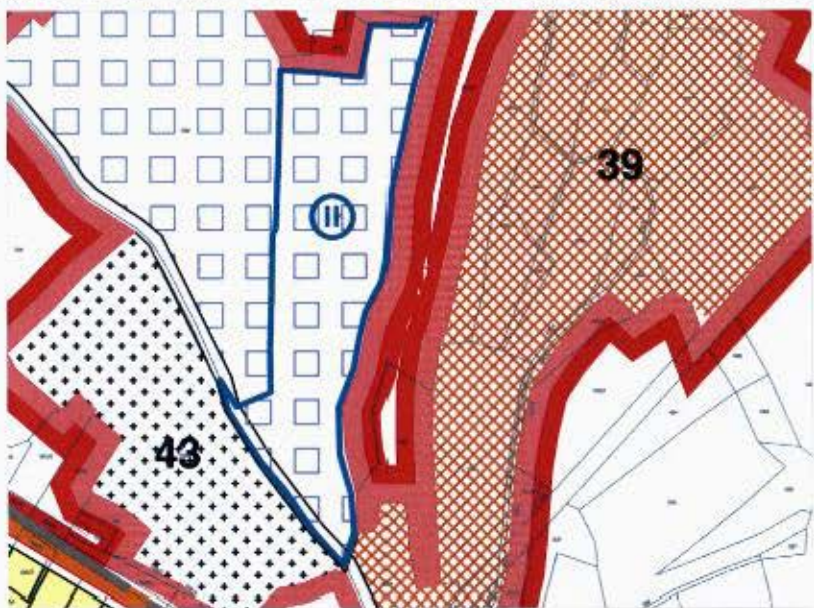
НОСИЛАЦ ИЗРАДЕ ПЛАНА		ОПШТИНА БЕОЧИН ОВЛАШЋЕНО ЛИЦЕ:	Печат и потпис:
ОБРАЂИВАЧ		ЈП ЗАВОД ЗА УРБАНИЗАМ ВОЈВОДИНЕ ВД ДИРЕКТОРА: ПРЕДРАГ КНЕЖЕВИЋ, дипл.правник ПОМОЋНИК ДИРЕКТОРА: мр ВЛАДИМИР ПИХЛЕР, дипл.инж.арх.	Печат и потпис:
НАЗИВ ПЛАНА	ИЗМЕНЕ И ДОПУНЕ ПЛАНА ГЕНЕРАЛНЕ РЕГУЛАЦИЈЕ НАСЕЉА БЕОЧИН		
НАЗИВ КАРТЕ	ПЛАН НАМЕНЕ ПОВРШИНА НА НИВОУ УРБАНИСТИЧКИХ ЗОНА СА ЛОКАЦИЈАМА ОБЈЕКТА ЈАВНЕ НАМЕНЕ, ЛОКАЦИЈА I, III И IV		
ОДГОВОРНИ УРБАНИСТА	ЗОРИЦА БОШЊАЧИЋ, мастер инж. арх.		Печат и потпис:
САРАДНИЦИ			
Е-2952	Размера: 1:5000	Датум: новембар 2024. год	Број листа: 2.4, I III IV

ИЗМЕНЕ И ДОПУНЕ ПЛАНА ГЕНЕРАЛНЕ РЕГУЛАЦИЈЕ НАСЕЉА БЕОЧИН



- НАЦРТ -

ПЛАН НАМЕНЕ ПОВРШИНА НА НИВОУ УРБАНИСТИЧКИХ ЗОНА
СА ЛОКАЦИЈАМА ОБЈЕКТА ЈАВНЕ НАМЕНЕ, ЛОКАЦИЈА II



ЗОНА РАДНИХ САДРЖАЈА



РАДНЕ ЗОНЕ И КОМПЛЕКСИ



ГРАНИЦА ГРАЂЕВИНСКОГ ЗЕМЉИШТА ИЗВАН ГРАЂЕВИНСКОГ ПОДРУЧЈА НАСЕЉА



ГРАНИЦА ОБУХВАТА ИЗМЕНА И ДОПУНА ПЛАНА ГЕНЕРАЛНЕ РЕГУЛАЦИЈЕ НАСЕЉА БЕОЧИН





ГРАНИЦА ОБУХВАТА ПГР БЕОЧИН

ЗОНА КОМУНАЛНИХ ИНФРАСТРУКТУРНИХ САДРЖАЈА



УЛИЧНИ КОРИДОРИ

«ТЕЛЕКОМ СРБИЈА» АД БЕОГРАД
ДИРЕКЦИЈА ЗА ТЕХНИКУ
БРОЈ: Д210-537647
ДАТУМ: 16.12.2024.
НЕМА ТК ОБЈЕКТА

НОСИЛАЦ ИЗРАДЕ ПЛАНА		ОПШТИНА БЕОЧИН	Печат и потпис:
		ОВЛАШЋЕНО ЛИЦЕ:	
ОБРАЂИВАЧ		ИП ЗАВОД ЗА УРБАНИЗАМ ВОЈВОДИНЕ	Печат и потпис:
		ВД ДИРЕКТОРА: ПРЕДРАГ КНЕЖЕВИЋ, дипл.правник	
		ПОМОЋНИК ДИРЕКТОРА: мр ВЛАДИМИР ПИХЛЕР, дипл.инж.арх.	
НАЗИВ ПЛАНА	ИЗМЕНЕ И ДОПУНЕ ПЛАНА ГЕНЕРАЛНЕ РЕГУЛАЦИЈЕ НАСЕЉА БЕОЧИН		
НАЗИВ КАРТЕ	ПЛАН НАМЕНЕ ПОВРШИНА НА НИВОУ УРБАНИСТИЧКИХ ЗОНА СА ЛОКАЦИЈАМА ОБЈЕКТА ЈАВНЕ НАМЕНЕ, ЛОКАЦИЈА II		
ОДГОВОРНИ УРБАНИСТА	ЗОРИЦА БОШЊАЧИЋ, мастер инж. арх.		Печат и потпис:
САРАДНИЦИ			
Е-2952	Размера: 1:5000	Датум: новембар 2024. год	Број листа: 2.4. II